

**Carrizal**

# **Carrizal**

## **Caracterización Barrial**



## Características físicas



### Ubicación

Barranquilla  
(Localidad Metropolitana)



### Coordenadas:

10°56'17"N 74°48'33"W



### Área

107,9 hectáreas.



### Manzanas

171



Carrizal



### Viviendas 5.017

**76.8%** - Casas  
**23.2%** - Apartamentos



### Límites

Santo Domingo de Guzmán, Ciudadela 20 de Julio, 7 de Abril y Santa María

## Población



**32.210**  
Personas



**49%**  
Mujeres



**51%**  
Hombres

## Población

### Según grupo etario



**Niños y Jóvenes**  
(0 a 18 años)

**35%**



**Adultos**  
(19 a 65 años)

**57%**



**Personas mayores**  
(mas de 65 años)

**8%**



### Principales actividades realizadas



Trabajar » **25,58%**



Estudiar » **20,65%**




Oficios del hogar » **18,80%**

El porcentaje restante se dedica a otro tipo de actividades como búsqueda de trabajo, pensionados o rentistas.



En 1957, un número grande de familias de escasos recursos invadían unas zonas montañosas en Barranquilla, a las que les asignaron el nombre de Carrizal, por la abundancia de una planta llamada Carrizo, según información de sus primeros pobladores. Cabe mencionar, que fue la primera invasión masiva de tierras en la ciudad de Barranquilla.



En 1970, el Diario del Caribe resaltaba algunos de los equipamientos y recursos con los que contaba Carrizal: luz y agua en algunos sectores, Puestos de Salud, Inspección de Policía, Retén, Colegios, Capilla. Gracias a las obras ejecutadas de la buena voluntad de sus primeros habitantes, se convirtió en el barrio piloto de la Acción Comunal en Colombia, organización que para este momento era creada por el Gobierno Nacional.

Conoce más de la historia de tu barrio y de los PAB'S aquí



Carrizal también estuvo entre los barrios que el Instituto de Crédito Territorial mencionó para llevar a cabo el Plan de Erradicación de Tugurios, el cual consistía en la realización de estudios para la erradicación y remodelación de tugurios para su ejecución en el año 1971.

# Fotos de Antes

## Carrizal




**CARRERA 4 ENTRE CALLES  
49 E Y CALLE 50 A**



**ÁREA VERDE CALLE 49 CON  
CARRERA 3**




**CARRERA 4 ENTRE CALLES  
49 E Y CALLE 50 A**



**ÁREA VERDE CALLE 49 CON  
CARRERA 3**



**CANCHA DE LA CALLE 49  
CON CARRERA 2F**



**CANCHA DE LA CALLE 49 CON  
CARRERA 2F**

# Fotos de Ahora

### Lo que hay (2008 - 2021)



Gobierno

3 Equipamientos



Vías

141 Tramos  
pavimentados



Cultura

4 Casas de  
cultura



Infraestructura

4 Arroyos  
canalizados

### Lo que soñamos



#### Seguro y transitable

- Visita técnica para revisar condiciones de seguridad vial
- Georreferenciación con la Oficina de Seguridad y Convivencia Ciudadana para crear entornos escolares seguros
- Atención a jóvenes en situación de conflictividad en compañía de la policía
- Reemplazo de luminarias
- Instalación de luminarias



#### Servicios esenciales

- Traslado de requerimientos a empresas de servicios públicos
- Mantenimiento de acueducto
- Mantenimiento preventivo por parte de la empresa Triple A para evitar desborde de aguas residuales
- Mejora en la prestación del servicio de energía eléctrica y acueducto



#### Oportunidades para todos

- Atención a mujeres víctimas de violencia doméstica
- Jornadas de prevención de violencia de género
- Universidad al Barrio
- Atención a primera infancia
- Jornadas de empleabilidad
- Jornadas del Centro de Oportunidades
- Jornadas de la Unidad de Apoyo al Empresario
- Jornadas de inscripción a Inglés para el trabajo
- Jornadas de sensibilización y promoción de derechos
- Estrategia PUEDES
- Intervención infraestructura educativa
- Desarrollar canales de comunicación con líderes y sectores de la comunidad para identificar necesidades de empleo
- Jornadas de empleo
- Ferias de emprendimiento
- Líneas de apoyo para aumentar producción de negocios ya instalados



#### Espacios públicos limpios y sostenibles

- Educación ambiental
- Jornadas de esterilización animal
- Jornadas de esterilización animal